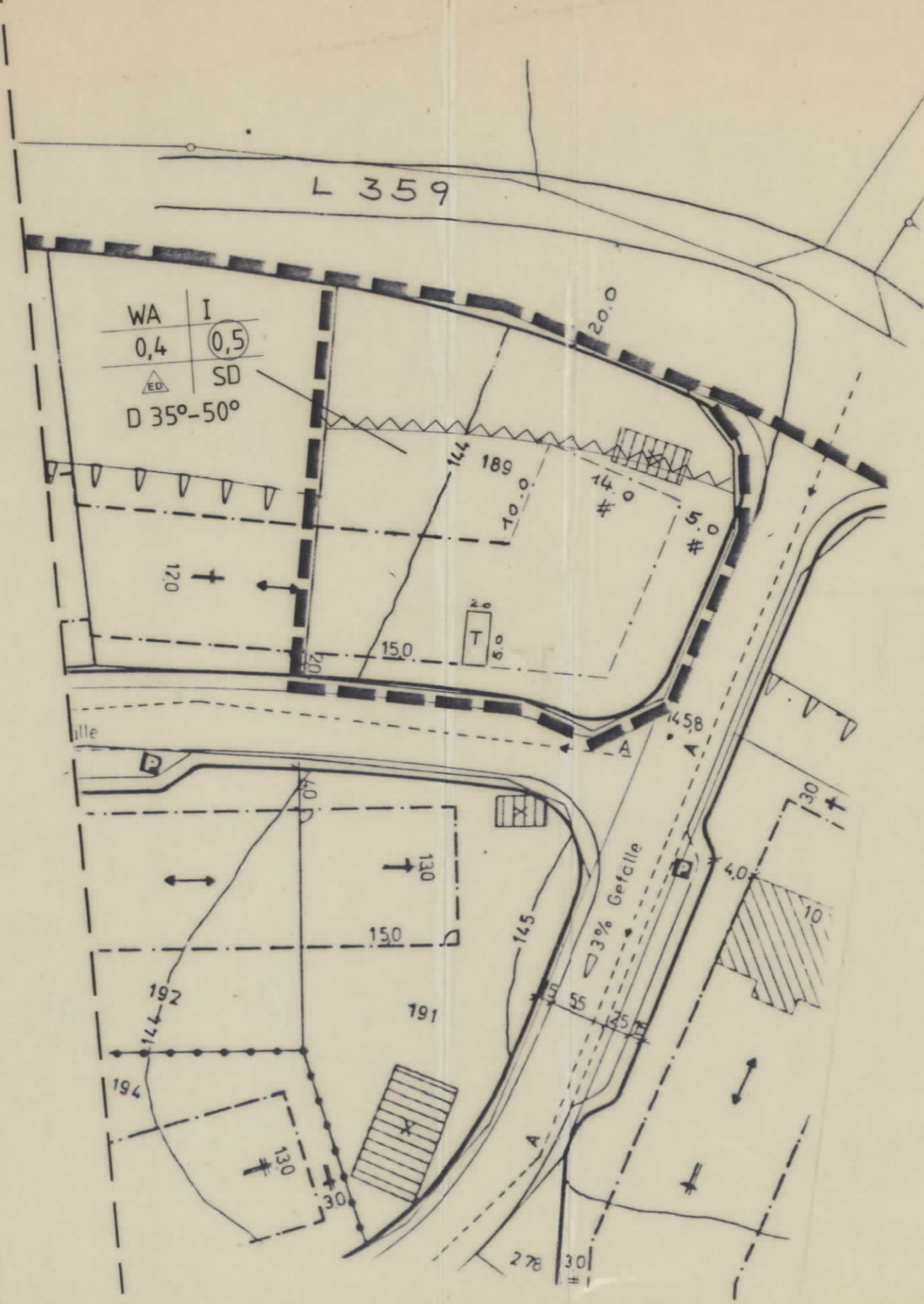
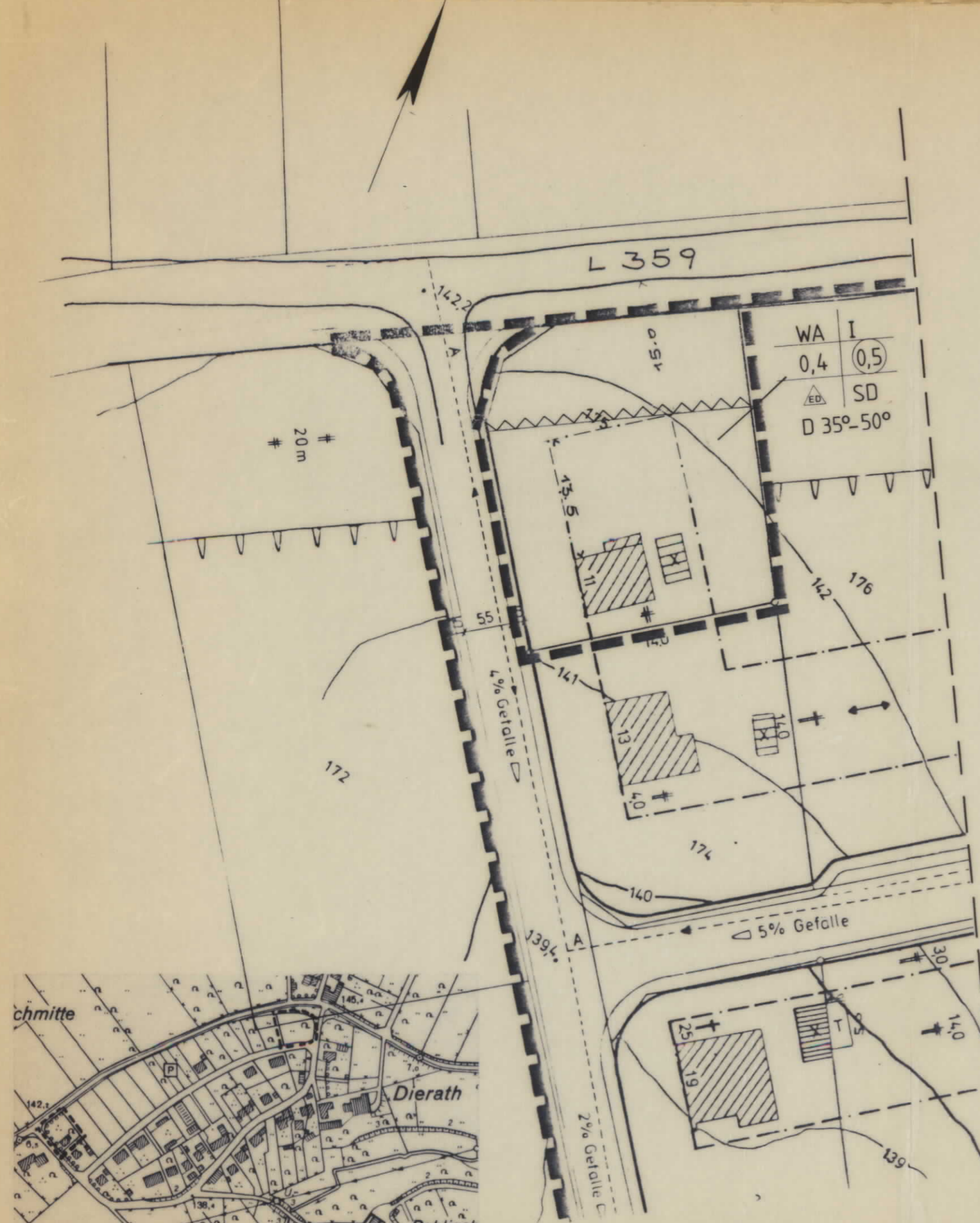



2. VEREINFACHTE ANDERUNG DES BEBAUUNGSPLANES A7 "DIERATH"



ÜBERSICHTSPLAN M. 1:5000

Zeichenerklärung:

- — —** Planbereichsgrenze
- - - -** Baugrenze
- WA Allgemeines Wohngebiet
- I Zahl der Vollgeschosse
- 0,4 Grundflächenzahl
- (0,5) Geschosflächenzahl
- \triangle ED nur Einzel- und Doppelhäuser zulässig
- SD Satteldach
- D 35° Dachneigung
-  von Bebauung freizuhaltende Flächen

Der Rat hat diese Bebauungsplanänderung gemäß § 10 BauGB in Verbindung mit §§ 4 und 28 der Gemeindeordnung NW am **16.3.1989** als Satzung beschlossen.

Leichlingen, den **10.4.89**

Der Bürgermeister

Jur. Reul
(Reul)

Dieser Plan wurde gemäß § 11 BauGB am **14.04.1989** angezeigt.

Zu diesem Plan gehört die Verfügung vom **10. Juli 1989**
Az.: **31.2.12-4511-29.89**

Köln, den **10. Juli 1989**

Der Regierungspräsident
Im Auftrag

Wagner

Die Durchführung des Anzeigeverfahrens (§ 11 BauGB) ist gemäß § 12 BauGB in der Fassung der Bekanntmachung vom 08.12.1986 am **22.7.1989** ortsüblich bekanntgemacht worden.

Leichlingen, den **28.7.89**

Der Bürgermeister

Jur. Reul
(Reul)